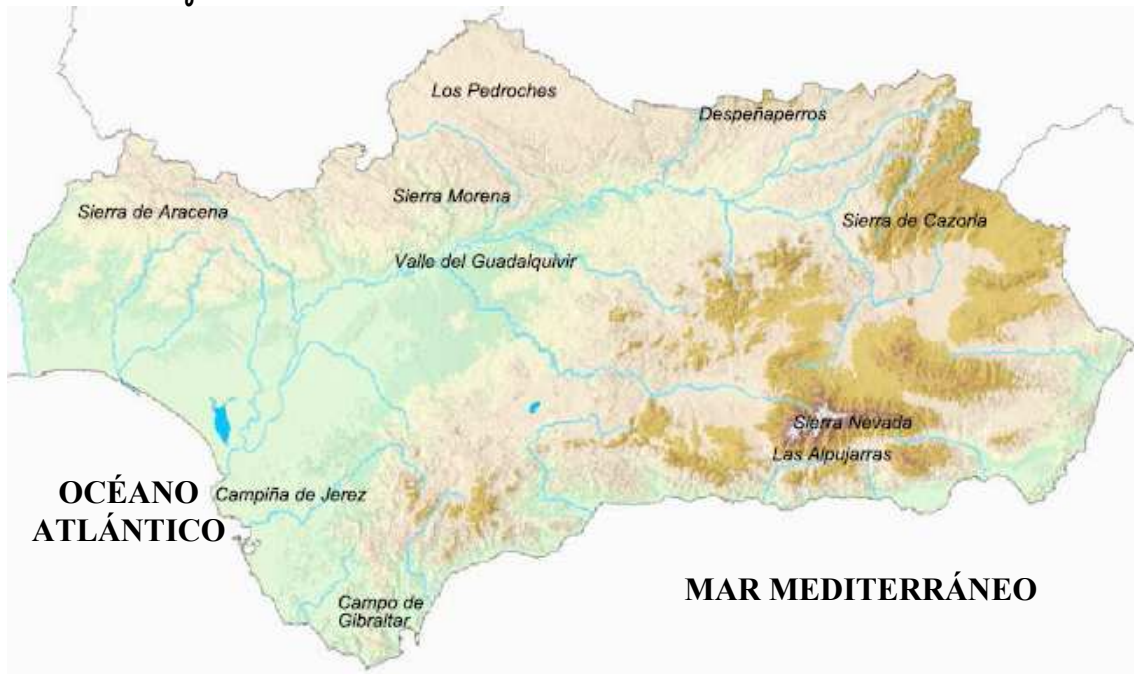


## UNIDAD 10: LOS PAISAJES DE ANDALUCÍA

Si viajas por Andalucía de punta a punta, te sorprenderá la cantidad de paisajes diferentes que podremos encontrarnos en toda su extensión.

En primer lugar tendremos que diferenciar la zona interior con respecto a la costa. En el interior de Andalucía encontrarás un enorme valle recorrido por el río Guadalquivir que separa dos zonas montañosas una al norte y otra al sur.



Por otro lado si nuestro recorrido sigue por la costa observarás que es muy larga y que se extiende por todo el sur. Al igual que está dividida a su vez en dos zonas: una atlántica y otra mediterránea, según la bañe el océano o el mar.

1) Cita nombre de sierras o cordilleras que conozcas de Andalucía.

---

---

---

2) ¿Qué diferencias crees que existen entre el océano Atlántico y el mar Mediterráneo?

---

---

---

3) Cita nombres de playas andaluzas que conozcas.

---

---

---

4) ¿Sabrías decir cuál es el pico más alto de Andalucía?

---

---

---

## Relieve de Andalucía:

En Andalucía, el relieve es muy variado, lo que da lugar a una gran diversidad de paisajes. Podemos encontrar dentro de Andalucía un relieve muy variado. Es por ello imprescindible dividirlo en dos grupos para estudiarlo:



**RELIEVE DEL  
INTERIOR**

**RELIEVE DE LA  
COSTA**

## El relieve del interior.

En el interior de Andalucía abundan los paisajes montañosos y de llanura. Los montañosos aparecen en el norte, sur y este de la Comunidad; mientras que la llanura la situamos en el centro y oeste de Andalucía, perteneciendo la mayor parte de ella al Valle del Guadalquivir. De esta forma podemos destacar tres grandes formas de relieve:

- **Sierra Morena**, de elevación escasa. Dentro de este sistema montañoso cabe destacar el **desfiladero de Despeñaperros**.
- **Las Cordilleras Béticas (Penibética y Subbética)**. Las mayores alturas de Andalucía se encuentran en Sierra Nevada (Granada), al sureste de España; allí se sitúan las cotas más elevadas de la Península Ibérica: el pico **Mulhacén** y el **Veleta**.
- **El Valle del Guadalquivir** se encuentra entre dichos sistemas; es un territorio llano casi en su totalidad, abierto hacia el Golfo de Cádiz por el suroeste.

1) ¿Conoces el significado de la palabra "sierra"? ¿En qué se parece a la sierra formada por montañas?

---

---

---

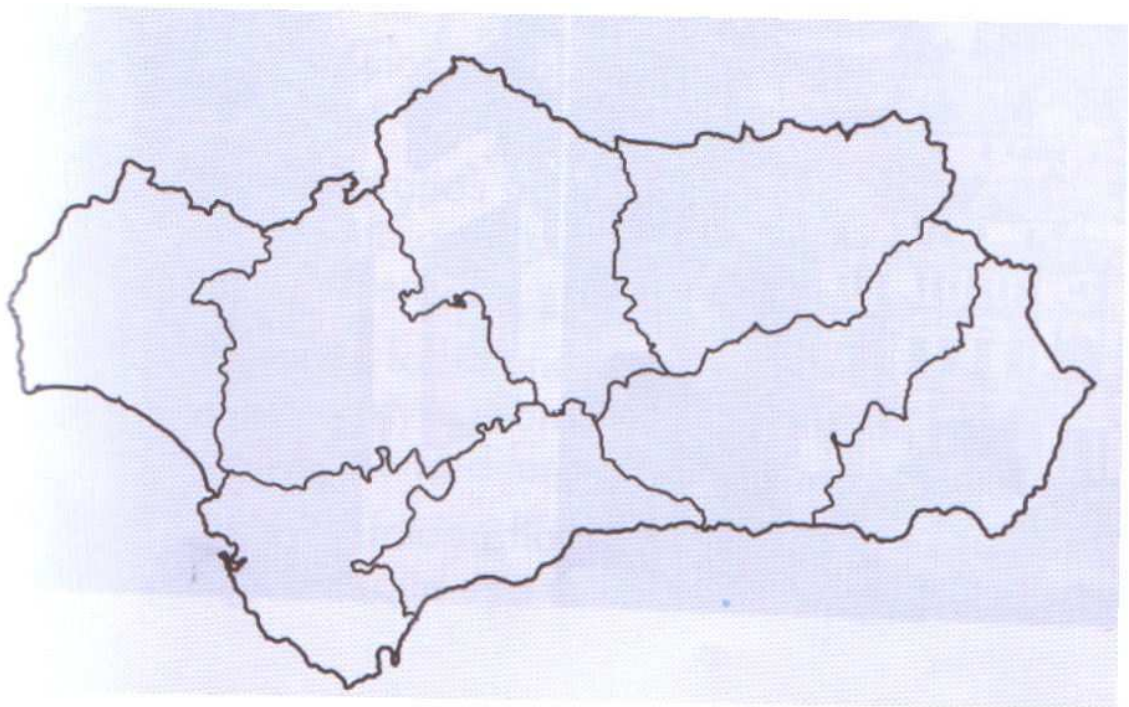
2) Cita los nombres de las sierras o sistemas montañosos más cercanos a tu localidad.

---

---

---

Sobre el mapa de Andalucía, colorea de marrón la zona del interior y de verde la zona de llanura. Pinta una línea azul a lo largo de la costa. Señala sobre el mapa los nombres de los principales sistemas montañosos.



## El relieve de las costas.

La costa andaluza tiene una gran extensión y está bañada por el océano Atlántico y por el mar Mediterráneo. Ambos unen sus aguas en el Estrecho de Gibraltar.

La costa atlántica es llana, formada por grandes playas, mientras que la mediterránea es más alta, rocosa y acantilada por la cercanía de las montañas.

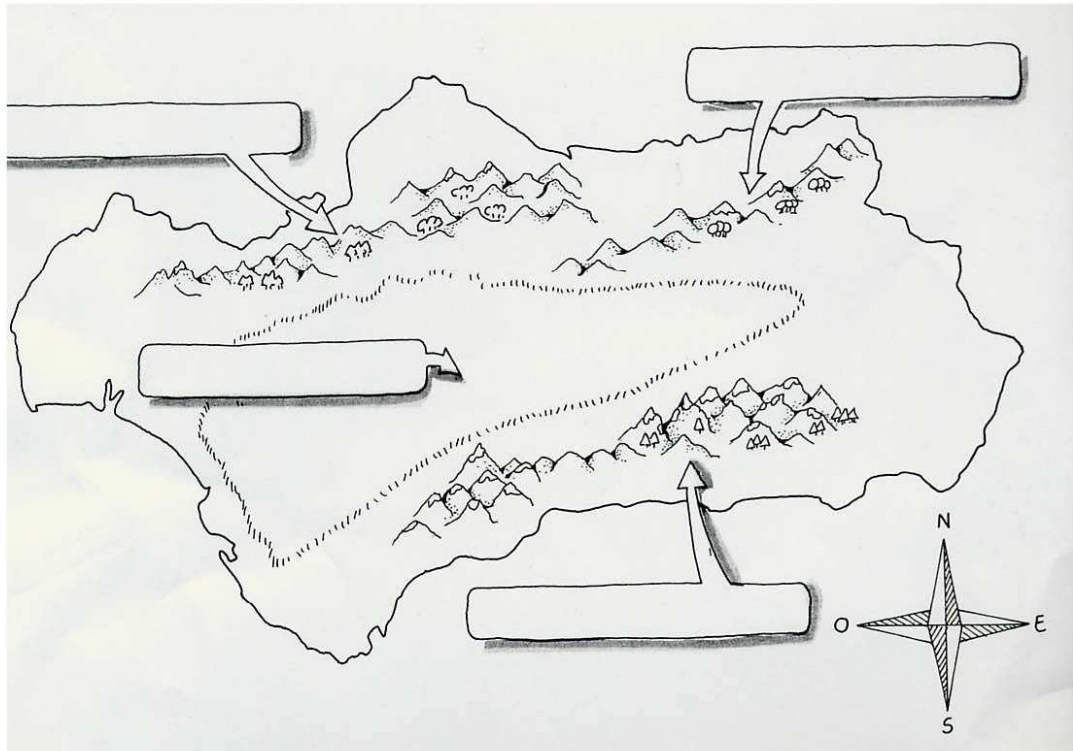
La costa andaluza tiene una gran longitud, pero los accidentes costeros no son muy numerosos. Destacan algunos grandes entrantes como la bahía de Cádiz y la de Algeciras, así como el golfo de Almería y diversos salientes como el cabo de Gata y el cabo Trafalgar.



Un accidente costero de nuestra Comunidad son las marismas. Una marisma es un terreno pantanoso, cercano a la desembocadura de un río. Las principales son las del Guadalquivir (Parque Nacional de Doñana) y las del Odiel

Escribe el nombre donde corresponda:

Sierra Morena, Cordillera Subbética, valle del Guadalquivir y Cordillera Penibética.



### Los ríos de Andalucía.

Podemos clasificar los ríos que recorren nuestra Comunidad en función a si han nacido dentro de ella o fuera:

1) Ríos que desembocan en el Mediterráneo: Tienen un caudal escaso e irregular. Son ríos cortos, que nacen en las sierras cercanas al mar, como el río Guadiano, el río Guadalhorce y el río Guadalfeo.

2) Ríos que desembocan en el Atlántico: Son largos, caudalosos y más regulares. El más importante es el río Guadalquivir, cuyo principal afluente es el Genil.

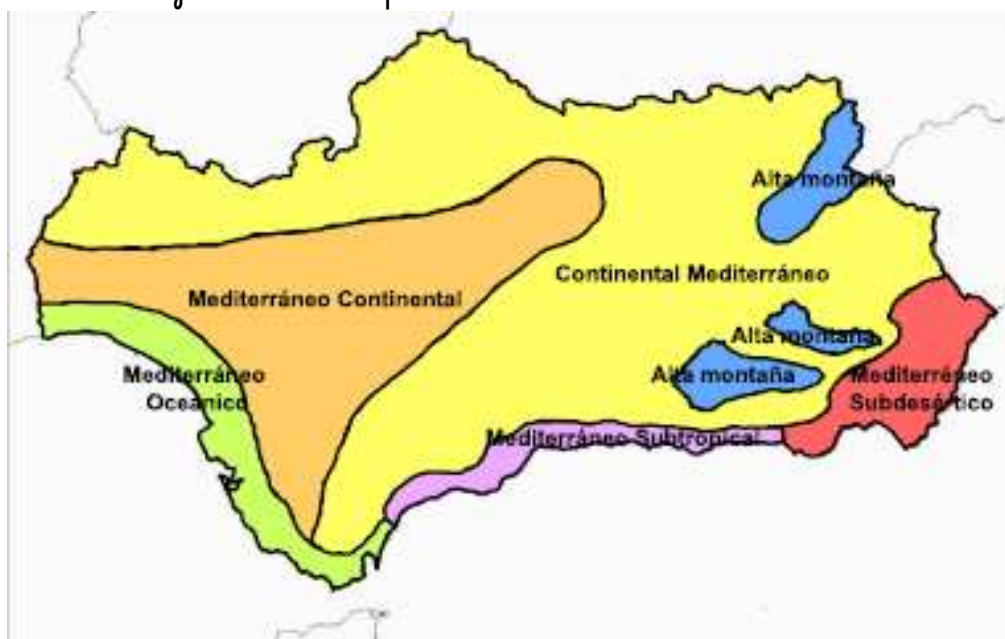
### El clima en Andalucía.

Andalucía se encuentra en la franja de clima templado mediterráneo. Pero tenemos que hacer una división en dos zonas climáticas: zona de costa y zona del interior.

1. **Zona de costa:** tiene temperaturas calurosas en verano y suaves en invierno. Las precipitaciones son numerosas en la costa atlántica y en gran parte de la mediterránea, excepto en la costa de Almería.

2. **Zona del interior:** temperaturas altas en verano y frías en invierno. En las montañas los inviernos son muy fríos y los veranos frescos. Las lluvias no son abundantes salvo en las montañas.

Fíjate en el siguiente mapa:





¿A qué clima pertenece tu localidad?

---

¿Cómo son los inviernos y los veranos en tu localidad?

---

---

¿En qué clima hace más frío y nieva en invierno?

---

### La vegetación.

La **vegetación** o **flora** es el conjunto de plantas silvestres como árboles, arbustos e hierbas que crecen en un lugar sin que las personas las cultiven. Las variaciones en el relieve y en el clima andaluz hacen que la vegetación varíe también de unas zonas a otras.

- En la mayor parte de Andalucía, la vegetación natural es el **bosque mediterráneo**. Predominan los árboles de hoja perenne (siempre tienen hojas) como las encinas, los alcornoques, los pinos y los pinsapos. Aunque el bosque mediterráneo es cada año más escaso debido los actuales incendios forestales. Cerca de los ríos hay bosques de ribera formados por álamos y fresnos.



- En las zonas montañosas más altas hay **árboles de hoja caduca**, (se les caen las hojas en otoño) como el castaño y también pinos de alta montaña.
- También hay en Andalucía zonas de **matorral** en las que predominan los arbustos, como la **retama**, el **romero**, el **tomillo** y la **jara**.
- En los prados abundan las hierbas, siendo frecuentes los **tréboles**, la **avena loca** y la **grama**.

Completa:


La vegetación característica de Andalucía es el bosque \_\_\_\_\_, formado por \_\_\_\_\_ y alcornoques. Bajo estos árboles crecen arbustos como el \_\_\_\_\_ y el lentisco.

En los lugares donde el suelo es más pobre hay \_\_\_\_\_ (jara, tomillo, romero y esparto).

En las zonas de montaña pueden verse robles, \_\_\_\_\_ y abetos.

Una especie de abeto que no se da en otra zona de España más que en Andalucía es el \_\_\_\_\_, que lo podemos encontrar en la Sierra de \_\_\_\_\_ (Cádiz) y en la Serranía de \_\_\_\_\_ (Málaga).

## La fauna.

La  fauna es el conjunto que hay en un lugar salvaje, de animales que viven en estado sin criarlos el hombre. También la fauna andaluza varía según las zonas y es de una extraordinaria riqueza:

- En las sierras viven aves rapaces como el buitre, el águila real, el azor y el gavián. También hay mamíferos como la cabra montés, el jabalí, el ciervo, el zorro y el linco ibérico.
- En las llanuras viven aves como águilas, milanos, grullas y cigüeñas blancas.
- En las orillas de los ríos y lagunas podemos encontrar flamencos, patos y garzas. En las aguas viven peces como las carpas, barbos y tencas.



Las **marismas** son llanuras muy próximas al mar que se encuentran inundadas buena parte del año y que resultan ser los lugares con más diversidad faunística. Sirven de lugar de cría y descanso a gran número de aves acuáticas que emigran cada año desde Europa hasta África. Abundan los flamencos, los ánsares y los patos. En Andalucía hay marismas: las del Odiel y las de Doñana.

**Completa:**

La fauna de Andalucía es muy variada, así encontramos: \_\_\_\_\_ (buitre, águilas, jilgueros...), \_\_\_\_\_ (conejos, zorros, lince, cabras monteses...), \_\_\_\_\_ (culebras, camaleones...) y \_\_\_\_\_ (moluscos, crustáceos y peces).

### Espacios naturales protegidos de Andalucía.

Los **espacios protegidos** o **parques naturales** son lugares que denominamos así porque tienen un especial interés para el bien de las personas. El gobierno y las instituciones públicas se encargan de cuidarlos y proteger a los seres vivos e inertes que allí se encuentran. Los parques naturales son importantes para toda la humanidad ya que ayudan a oxigenar el aire y protegen especies animales o vegetales que pueden ser únicas en el planeta.

Andalucía es la región con mayor variedad y riqueza natural de Europa.



- Sierra Nevada y el Parque Natural de Doñana (Huelva) son nuestros parques nacionales. Doñana está situado en las marismas del Guadalquivir y presenta una gran diversidad de su fauna. Además de las aves acuáticas que decíamos anteriormente, en él viven linces y águilas imperiales.
- Hay otras zonas protegidas: son los parques naturales. Conservamos así bosques con pinsapos o alcornoques, zonas de costa y sus fondos marinos, y sierras donde viven el buitre y la cabra montés.